



LE RÉSEAU AVL S'ADAPTE

Dans le cadre de la prolongation de la ligne du tram jusqu'à la Gare Centrale, la ligne T1 prend la relève de plusieurs lignes de bus sur le trajet Gare Centrale – Luxexpo. Le réaménagement de la place de la Gare et la suppression de la gare routière qui y va de pair a nécessité de réorganiser les lignes à cet endroit stratégique. Le nouveau réseau a profondément été repensé avec comme une des priorités, le maintien d'au moins une liaison depuis chaque quartier de la Ville avec au moins un des deux hypercentres, le quartier Gare ou le quartier Centre.

PLAN DU RÉSEAU

Le plan du réseau des autobus que vous trouvez au verso de ce dépliant donne une vue d'ensemble claire et structurée des lignes municipales.

LIGNES

Dans ce plan, les lignes sont organisées de sorte à ce que les lignes qui ont une partie du tracé en commun sont représentées avec une même couleur et un même trait au centre du plan.

On peut ainsi distinguer entre 4 groupes de lignes principales :

- Les lignes 4, 10, 13, 14 et 18 empruntent l'axe central entre la Gare Centrale et Hamilius ou Monterey au centre-ville.
- Les lignes 2, 3, 5, 9 et 22 circulent sur l'axe secondaire entre le quartier de la Gare (Gare-Rocade et place Wallis) et Hamilius ou Monterey, mais ne passent pas par la Gare Centrale (place de la Gare).
- Les lignes 6, 8, 11, 12, 15, 16 et 21 assurent une liaison soit Ouest-Est, soit Ouest-Nord, mais ne desservent pas le quartier de la Gare.
- La ligne de tram T1 entre Kirchberg-Luxexpo et Gare Centrale

FRÉQUENCE

L'épaisseur des traits donne une indication quant à la fréquence des autobus :

- La fréquence des autobus est de 5 à 10 minutes.
- La fréquence des autobus est de plus de 10 minutes.

ÉCHELLE

À l'intérieur du cadre gris au centre du plan, les rues et les lignes sont représentées de manière topographiquement correcte et elles sont à échelle entre elles. À l'extérieur de ce cadre, la ville et les lignes sont représentées de manière plus condensée et schématisée en permettant toujours une lecture simplifiée et compréhensible.

À part le plan du réseau général, un plan pour les lignes nocturnes (CN1 – CN7) est disponible..

DAS AVL-NETZ WIRD ANGEPAST

Im Rahmen der Verlängerung der Tramlinie T1 die Aufgaben mehrerer Buslinien auf der Strecke zwischen Hauptbahnhof und Luxexpo. Da im Zuge der Neugestaltung der Place de la Gare der Busbahnhof entfernt wurde, mussten die Buslinien an diesem strategisch wichtigen Ort neu organisiert werden. Das Busnetz wurde daher vollständig neu konzipiert. Eines der wichtigsten Anliegen hierbei war es, von jedem Stadtviertel aus mindestens eine Verbindung zu einem der größten Ballungszentren in der Innenstadt zu schaffen: dem Bahnhofsviertel und dem Stadtzentrum.

NETZPLAN

Der AVL-Netzplan auf der Rückseite dieses Prospekts bietet eine klare, strukturierte Übersicht über alle städtischen Linien

LINIEN

Linien, bei denen sich ein Streckenabschnitt überschneidet, werden im mittleren Bereich des Plans mit einer einzigen Linie in einer Farbe dargestellt.

Die Hauptlinien sind wie folgt in vier Gruppen unterteilt:

- Die Linien 4, 10, 13, 14 und 18 verkehren über die Hauptachse zwischen dem Hauptbahnhof und „Hamilius“ bzw. „Monterey“ im Stadtzentrum.
- Die Linien 2, 3, 5, 9 und 22 verkehren entlang der Nebenachse, die zwischen dem Bahnhofsviertel („Gare Rocade“ bzw. Place Wallis) und „Hamilius“ bzw. „Monterey“ verläuft. Den Hauptbahnhof (Place de la Gare) fahren diese Linien nicht an.
- Die Linien 6, 8, 11, 12, 15, 16 und 21 verkehren in West-Ost- bzw. West-Nord-Richtung. Das Bahnhofsviertel fahren diese Linien nicht an.
- Die Tramlinie T1 verkehrt zwischen Kirchberg „Luxexpo“ und Hauptbahnhof.

TAKT

Die Strichstärke gibt an, in welchem Takt die Busse verkehren:

- Die Busse fahren im 5- bis 10-Minuten-Takt.
- Die Busse fahren in Intervallen von mehr als 10 Minuten.

MASSTAB

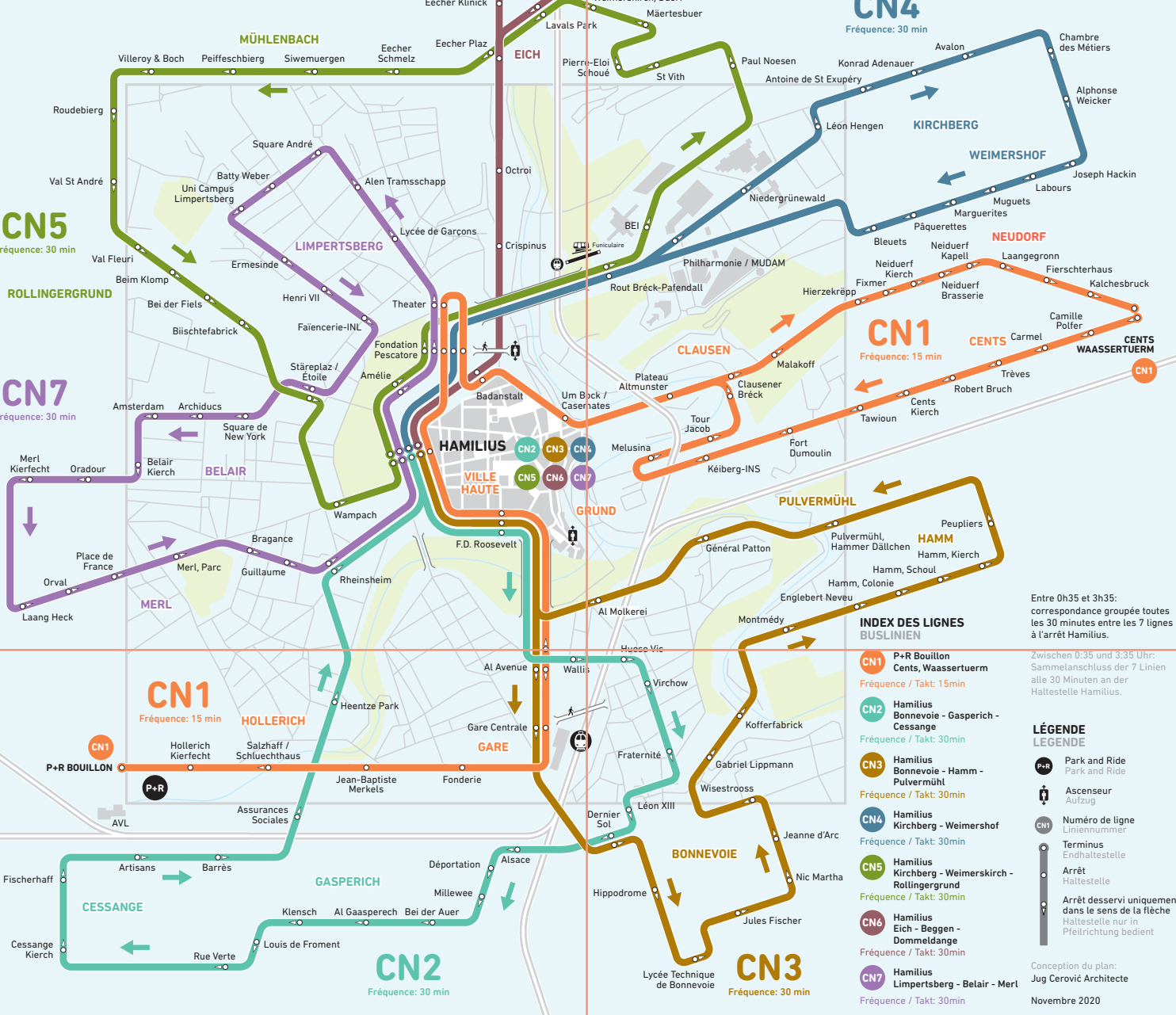
Innerhalb des grauen Rahmens in der Mitte des Plans sind die Straßen und Linien topografisch korrekt und im richtigen Größenverhältnis zueinander dargestellt. Außerhalb dieses Rahmens sind die Stadt und die Linien komprimierter und schematischer eingezeichnet. So wird der Plan einfacher und verständlicher.

Außer dem allgemeinen Netzplan ist auch ein Plan für die Nachtbuslinien (CN1 bis CN7) verfügbar.

CITY NIGHT BUS

Nuits de vendredi à samedi et de samedi à dimanche

Nächte von Freitag auf Samstag und von Samstag auf Sonntag



CORRESPONDANCES GROUPEES

Les correspondances groupées sont prévues pendant les heures creuses, c'est-à-dire du lundi au vendredi avant 6h et après 20h, le samedi avant 8h et après 20h, ainsi que le dimanche et les jours fériés pendant toute la journée.

Les différentes lignes qui participent aux correspondances groupées sont réparties dans deux groupes : A et B. Chaque ligne du même groupe arrive simultanément aux arrêts « Hamilius » respectivement « Monterey » et y attend entre 4 et 5 minutes avant de continuer son trajet vers son terminus.

Ce temps d'attente permet aux clients de changer facilement de bus et de continuer leur trajet avec une autre ligne.

Lignes du groupe A partant au centre-ville à 5' et 35' :

- 2, 4 (correspondance dans les deux directions à Hamilius quai 1 et 2), 13 (seulement en direction Gasperich, départ à Monterey quai 1) et 12, 21 (correspondance uniquement à Hamilius quai 2 en direction Celles et Eich, centre culturel) et

Lignes du groupe B partant au centre-ville à 20' et 50' :

- 5, 8, et 9 (correspondance dans les deux directions à Hamilius quai 1 et 2) et 15, 18 (correspondance uniquement à Hamilius quai 2 en direction Bouillon et Kockelscheuer)

Les correspondances groupées fonctionnent également pour les groupes A et B de/vers la ligne T1 lorsqu'elle circule à une cadence de 15 minutes.

CONSULTEZ AUSSI

les départs des bus en temps réel sur les tableaux d'affichage dynamique sur les arrêts, sur les écrans dans les aubettes, sur le site bus.vdl.lu ou sur la cityapp – VDL.

LIGNES ET TRAJETS LINIEN UND STRECKENFÜHRUNG

Ligne Linie	Trajet Strecke	Fréquence (min) entre 21h et 22h Takt (Min.) zwischen 6 und 20 Uhr	lu-ve	sa	di
T1	GARE CENTRALE - Centre - KIRCHBERG, Luxexpo	5	10	10	
2	BONNEVOIE, Demy Schlechter - Kaltreis - Gare-Rocade - Centre - LIMPERSBERG, Lycée Michel Lucius	10	15	30	
3	(HOWALD CIPA -) HOWALD, Waasserturm - BONNEVOIE, LT de Bonnevoie - Centre - Fondation Pescatore - Eecher Platz - (BEGGEN, H. Dunant)	30	30	30	
4	LEUDELANGE, Gemeng - Z.I. Grasbësch - CESSANGE - Gare Centrale - Centre - Eecher Platz - DOMMELDANGE, Parc de l'Europe	30	30	30	
5	CLOCHE D'OR, P+R Stade de Luxembourg - Howald, ZAC - BONNEVOIE, LT de Bonnevoie - Centre - BELAIR - MERL - rte de Luxembourg - BERTRANGE, Bartreng Gemeng	15 20	30	30	
6	BERTRANGE, Bartreng Gemeng - Helfent - MERL - Belair - Centre - KIRCHBERG - Senningerberg - AÉROPORT	15 20	30	30	
7	BONNEVOIE, Baden-Powell - Gare Centrale - PULVERMÜHL - CENTS - Neudorf - KIRCHBERG, Pouty Stein	30	30	-	
8	BERTRANGE, Bartreng Waasserturm - STRASSEN - Belair - Centre - LIMPERSBERG, Lycée M. Lucius	20	20	30	
9	HAMM, rue de Bitbourg - Bonnevoie - Gare-Rocade - Centre - Clausen - NEUDORF - Kalchesbruck - CENTS, Waasserturm	15	15	30	
10	(BERTRANGE, Belle Étoile - Strassen - Z.A. BOURMONT - Merl -) HOLLERICH, P+R Bouillon - Gare Centrale - Centre - BELAIR - EICH - Bereldange - STEINSEL, Michel Rodange Plaz Gare Centrale - Centre	15 20	30	30	
11	(École Européenne II -) BERTRANGE Belle Étoile - STRASSEN ROUTE D'ARLON - Centre - Eich - BEGGEN - Bereldange - WALTERFANGE - Heisdorf - STEINSEL, Michel Rodange Plaz - STEINSEL, Kennedy	15 20	10	30	
12	MERL, Celles - Conservatoire - BELAIR - Centre - WEIMERSHOF - Hôpital Kirchberg - KIRCHBERG, Chambre des Métiers	20	20	30	
13	Boy Koenen - KOHLBERG - GASPERICH - Gare Centrale - Centre - BELAIR av. G. Diederich - Val Ste Croix - CENTRE HOSPITALIER	15	20	30	
14	(Boy Koenen - CESSANGE, Am Brill -) Gare Centrale - Centre - Clausen - FETSCHENHOF - CENTS, Waasserturm	15	15	30	
15	(MERL, Celles -) HOLLERICH, P+R Bouillon - Conservatoire - Centre - Clausen - CENTS - HAMM, rue de Bitbourg - HAMM, Ierzkauten	15	20	30	
16	(École Européenne II -) BERTRANGE Belle Étoile - STRASSEN ROUTE D'ARLON - Centre - KIRCHBERG - Senningerberg - AÉROPORT	15 20	30	30	
17	HOLLERICH, P+R Bouillon - CENTRE, Monterey	6 10	20	-	
18	KOCKELSCHEUER, Patinoire - Cloche d'Or - Gare de Hollerich - Gare Centrale - Centre - bd. K. Adenauer - KIRCHBERG, Luxexpo Entrée Sud	7 1/2	15	30	
19	Gare Centrale - Viaduc - VILLE - Bellevue - LIMPERSBERG, Neumanns Park	20	30	-	
20	HOLLERICH, P+R Bouillon - Gare Centrale - Francophonie - CLOCHE D'OR, Guillaume Kroll	10 20	30	30	
21	EICH, Centre Culturel - MÜHLENBACH - ROLLINGERGRUND - Centre - BEGGEN - KIRCHBERG, Luxexpo Entrée sud	15	20	30	
22	CLOCHE D'OR, P+R Stade de Luxembourg - Francophonie - Gare-Rocade - Centre - ROUTE D'ARLON - ZA STRASSEN, Primeurs	10	-	-	
23	(BONNEVOIE, LT de Bonnevoie)	20	30	30	
24	HOWALD, Peternelchen - Howald, ZAC - Cloche d'Or - HOLLERICH, P+R Bouillon - BELAIR, Centre Hospitalier	15	-	-	
25	HAMM, rue de Bitbourg - Cents - Neudorf - Kirchberg - Weimerskirch - DOMMELDANGE, Gare	15 30	30	-	
26	STEINSEL, Kennedy - Walferdange - Beggen - Eecher Platz - PPAFFENTHAL - Clausen - Neudorf - KIRCHBERG, Rehazenter	15 20	30	60	
27	KOCKELSCHEUER, Patinoire - Cloche d'Or - Kohlenberg - CESSANGE - Gare Centrale - Pulvermühl - HAMM, rue de Bitbourg	30	-	-	
28	HESPERANGE, Cité un Schloss - Z.A.C. Howald - Gare Centrale - Wallis - Gare-Rocade - Francophonie - HOWALD, P+R Lux-Sud	15	15	30	
29	(CLOCHE D'OR, Guillaume Kroll - HOWALD, ZAC -) L.T. de Bonnevoie - Gare Centrale - PULVERMÜHL - CENTS - AÉROPORT - SENNINGERBERG, Charlys Statioun	10 15	20	20	
30	KIRCHBERG, Réimerwee - KIRCHBERG, Plateau - Weimerskirch - Eecher Platz - Centre - Fondation Pescatore - LIMPERSBERG, Lycée Michel Lucius	20	20	30	
31	STRASSEN, Oricher-Hoehl - RECKENTHAL - Rollingergrund - CENTRE, Badanstalt	60	60	-	
32	KIRCHBERG, Kierch - Centre - Eecher Platz - DOMMELDANGE, Gare - Eecher Platz - DOMMELDANGE, Parc de l'Europe	30	-	-	

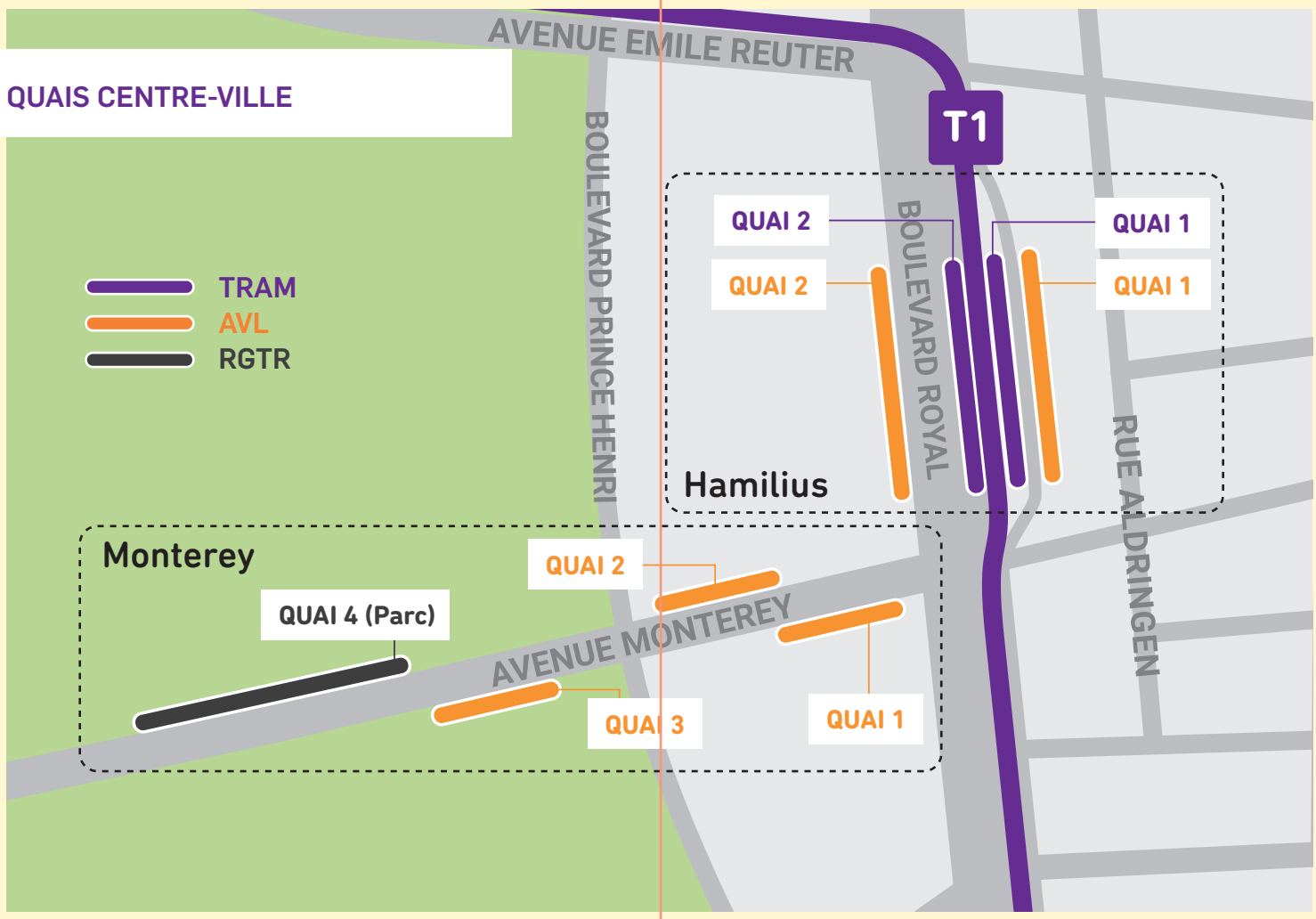
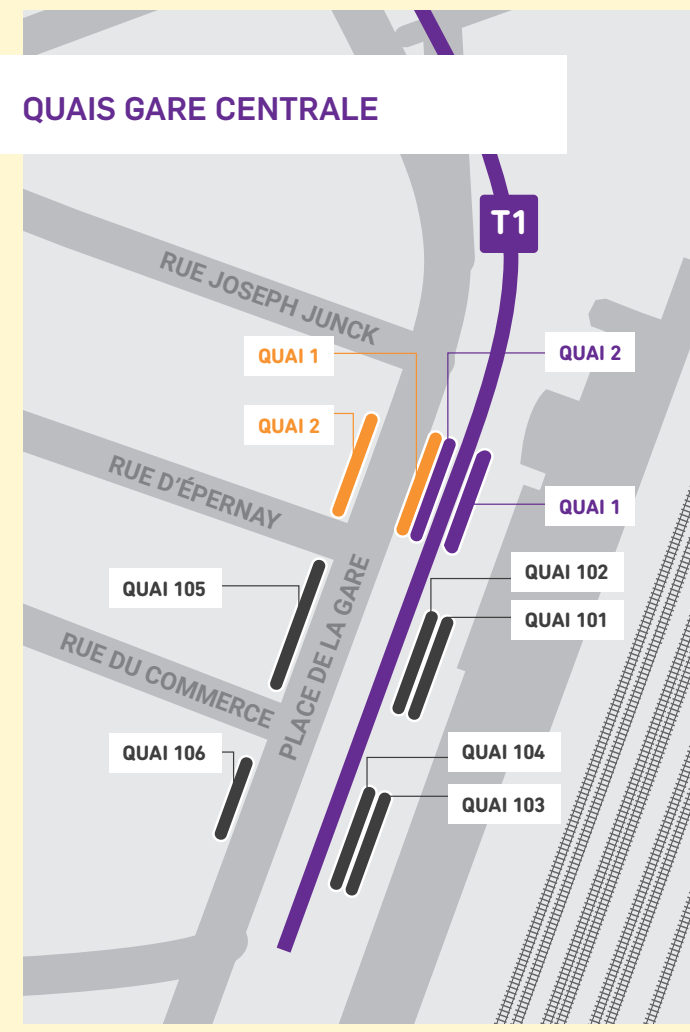
CITY NIGHT BUS

Vendredi et samedi entre 21h et 4h / Freitag und Samstag zwischen 21 und 4 Uhr

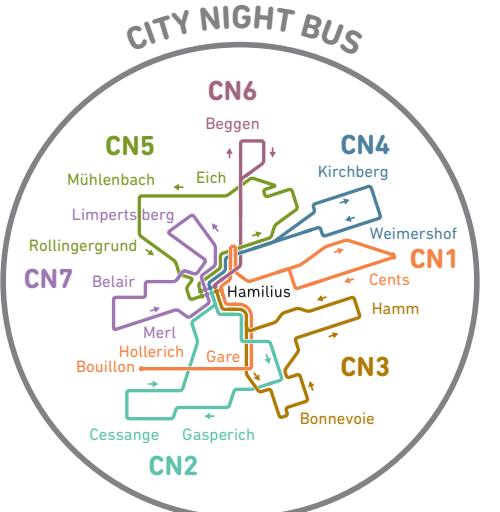
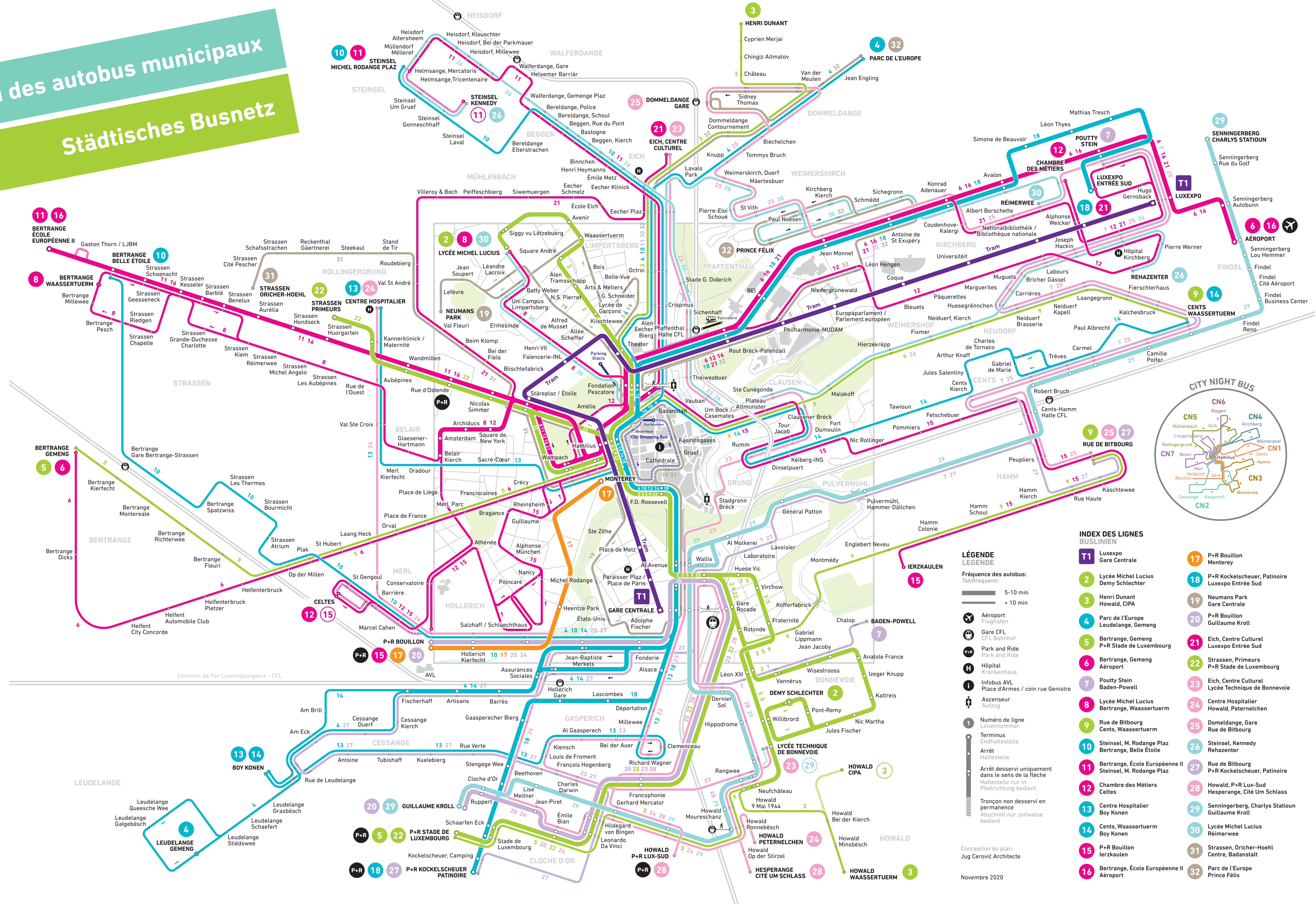
CN1	P+R Bouillon - GARE - Centre - Parking Glacis - NEUDORF - CENTS	15
CN2	Centre - BONNEVOIE - GASPERICH - CESSANGE - Centre	30
CN3	Centre - BONNEVOIE - HAMM - PULVERMÜHL - Centre	30
CN4	Centre - KIRCHBERG - WEIMERSHOF - Centre	30
CN5	Centre - KIRCHBERG - WEIMERSKIRCH - ROLLINGERGRUND - Centre	30
CN6	Centre - EICH - BEGGEN - DOMMELDANGE - Centre	30
CN7	Centre - LIMPERSBERG - BELAIR - MERL - Centre	30

QUARTIERS ET LOCALITÉS STADTVIERTEL UND ORTSCHAFTEN

Quartier ou localité / Stadtviertel oder Ortschaft	Ligne Linie
Aéroport	6, 16
Beggen	10, 11, 26
Belair	5, 6, 8, 11, 12, 13, 16, 22, 24
Bereldange	10, 11, 26
Bertrange	5, 6, 8, 10, 11, 16
Bonnevoie	2, 3, 5, 7, 9, 20, 23, 28, 29
Centre Hospitalier	13, 24
Centre-Ville	2, 3, 4, 5, 6, 8, 9, 10, 11 12, 13, 14, 15, 16, 17, 18, 19, 21 22, 30, 31, 32, T1
Cents	7, 9, 14, 15, 25, 29
Cessange	4, 13, 14, 27
Clausen	9, 14, 15, 23, 26
Cloche d'Or	5, 18, 20, 22, 24, 27, 28, 29
Conservatoire	12, 15
Dommeldange	3, 4, 10, 11, 25, 26, 30, 32
Dommeldange- Parc de l'Europe	4, 32
Eich	3, 4, 10, 11, 21, 23, 26, 30, 32
Fetschenhof	14, 15
Findel	29
Gare Centrale	4, 7, 10, 13, 14, 18, 19, 20, 23 27, 28, 29, T1
Gare-Rocade	2, 9, 20, 22, 28
Gare (quartier)	2, 3, 4, 5, 7, 9, 10, 13, 14 18, 19, 20, 22, 23, 27, 28, 29, T1
Gasperich (quartier)	13, 18, 20, 22, 23, 24
Grund	23
Hamm	9, 15, 25, 27
Heisdorf	11, 26
Helfenterbruck	5, 6
Helmsange	11, 26
Hollerich	4, 10, 14, 15, 17, 20, 24, 27
Howald	3, 5, 23, 24, 28, 29
Kalchesbruck	7, 9, 25
Kaltreis	2
Kirchberg-Kiem	6, 7, 16, 18, 21, 25, 30
Kirchberg-Institutions Européennes	6, 14, 18, 21, 25, T1
Kirchberg-village	25, 30, 32
Kockelscheuer	18, 27
Kohlenberg	13, 27
Limpertsberg	2, 3, 4, 8, 19, 30, T1
Merl	5, 6, 10, 12, 15, 24
Muhlenbach	21
Neudorf	7, 9, 25, 26
Pfaffenthal	23, 24
Plateau Bourbon	19
P+R Kockelscheuer	18, 27
P+R Howald, Lux-Sud	5, 24, 28, 29
P+R Bouillon	10, 15, 17, 20, 24
P+R Stade de Luxembourg	5, 22
P+R route d'Arton	11, 14, 22
Pulvermühl	7, 27, 29
Reckenthal	31
Rollingergrund	21, 31
Senningerberg	6, 16, 29
Stadtgrund	23
Steinsel	10, 11, 26
Strassen	8, 10, 11, 16, 31
Val Ste Croix	8, 12, 13, 24
Verlorenkost	7, 27, 29
Walferdange	11, 26
Weimerskirch	25, 30
Weimershof	12



Réseau des autobus municipaux
Städtisches Busnetz



LÉGENDE

- Fréquence des autobus:
Taktfrequenz:
- 5-10 min
 - + 10 min
- Aéroport Flughafen
 - Gare CFL Bahnhof
 - P+R Park and Ride
 - Hôpital Krankenhaus
 - Infobus AVL
 - Ascenseur Aufzug
 - Numéro de ligne Liniennummer
 - Terminus Endhaltestelle
 - Arrêt Haltestelle
 - Arrêt desservi uniquement dans le sens de la flèche Haltestelle nur in Pfeilrichtung bedient
 - Tronçon non desservi en permanence Abschnitt nur zeitweise bedient

INDEX DES LIGNES BUSLINIEN

- T1 Luxexpo Gare Centrale
- 2 Lycée Michel Lucius Demy Schlechter
- 3 Henri Dunant Howald, CIPA
- 4 Parc de l'Europe Leudelange, Gemeng
- 5 Bertrange, Gemeng P+R Stade de Luxembourg
- 6 Bertrange, Gemeng Aéroport
- 7 Poutty Stein Baden-Powell
- 8 Bertrange, École Européenne II Steinsel, M. Rodange Plaz
- 9 Rue de Bitbourg Cents, Waassertuerm
- 10 Steinsel, M. Rodange Plaz Bertrange, Belle Étoile
- 11 Bertrange, École Européenne II Steinsel, M. Rodange Plaz
- 12 Chambre des Métiers Celles
- 13 Centre Hospitalier Boy Konen
- 14 Cents, Waassertuerm Boy Konen
- 15 P+R Bouillon Ierzkaulen
- 16 Bertrange, École Européenne II Aéroport
- 17 P+R Bouillon Monterey
- 18 P+R Kockelscheuer, Patinoire Luxexpo Entrée Sud
- 19 Neumans Park Gare Centrale
- 20 P+R Bouillon Guillaume Kroll
- 21 Eich, Centre Culturel Luxexpo Entrée Sud
- 22 Strassen, Primeurs P+R Stade de Luxembourg
- 23 Eich, Centre Culturel Lycée Technique de Bonnevoie
- 24 Lycée Michel Lucius Howald, Peterneichen
- 25 Domeldange, Gare Rue de Bitbourg
- 26 Steinsel, Kennedy Rehacenter
- 27 Rue de Bitbourg P+R Kockelscheuer, Patinoire
- 28 Howald, P+R Lux-Sud Hesperange, Cité Um Schlass
- 29 Senningerberg, Charlys Statioun Guillaume Kroll
- 30 Lycée Michel Lucius Réimerwee
- 31 Strassen, Oricher-Hoehl Centre, Badanstatt
- 32 Parc de l'Europe Prince Félix

Conception du plan:
Jug Cerović Architecte

Novembre 2020